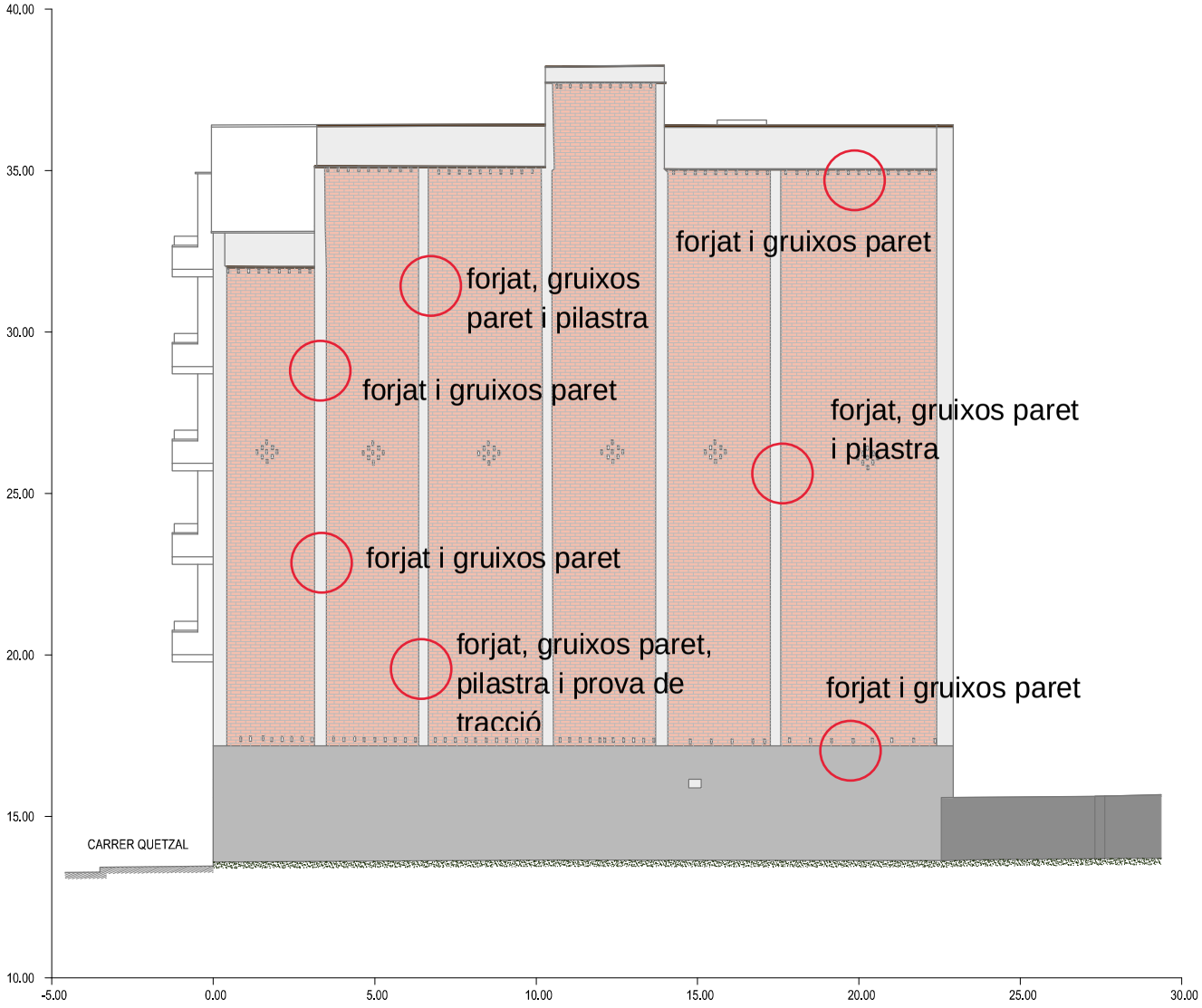

ALÇAT A1
Escala 1:150

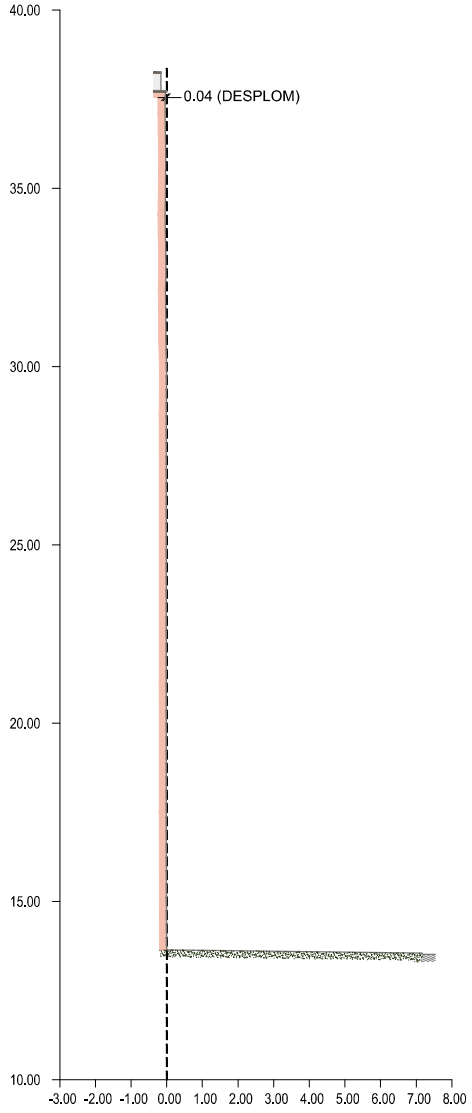

SECCIÓ S1
Escala 1:150

eTOP
Estudis Topogràfics d'Obres i Projectes SL

LLEGENDA

RA REGISTRE AIGÜES
RST REGISTRE SENYALS TRÀNSIT
REP REGISTRE ENLLUMENAT PÚBLIC
REG REGISTRE REG
TEL REGISTRE TELEFÒNICA
RC REGISTRE CLAVEGUERAM
RI BOCA D'INCENDIS
FO REGISTRE FIBRA ÒPTICA
RG REGISTRE GAS
R REGISTRE NO IDENTIFICAT
PAPERERA
ARMARI
EMBORNAL
GUAL / GUAL VIANANTS
SEMÁFOR
SENYAL DE TRÀNSIT
PAL - PIVOT
FANAL
LÍNIA AÈRIA
TORRE FORMIGÓ

ESCALES:
DIN A1 1:75
DIN A3 1:150
0 1.50 3.00 4.50
SIST. DE COORDENADES
UTM FUS 31 - ETRS89/00
EQUIDISTÀNCIA

PLA DE MITGERES	TIPUS	PLÀNOL Nº	FULL Nº
CARRER QUETZAL 5-7	ALÇATS / SECCIONS	1	3 de 4
AIXECAMENT TOPOGRÀFIC	DATA	NOM FITXER	
UBICACIÓ: DISTRICTE DE SANTS-MONTJUIC	MAIG 2024	SANTS202404_2D.dwg	
BARCELONA			

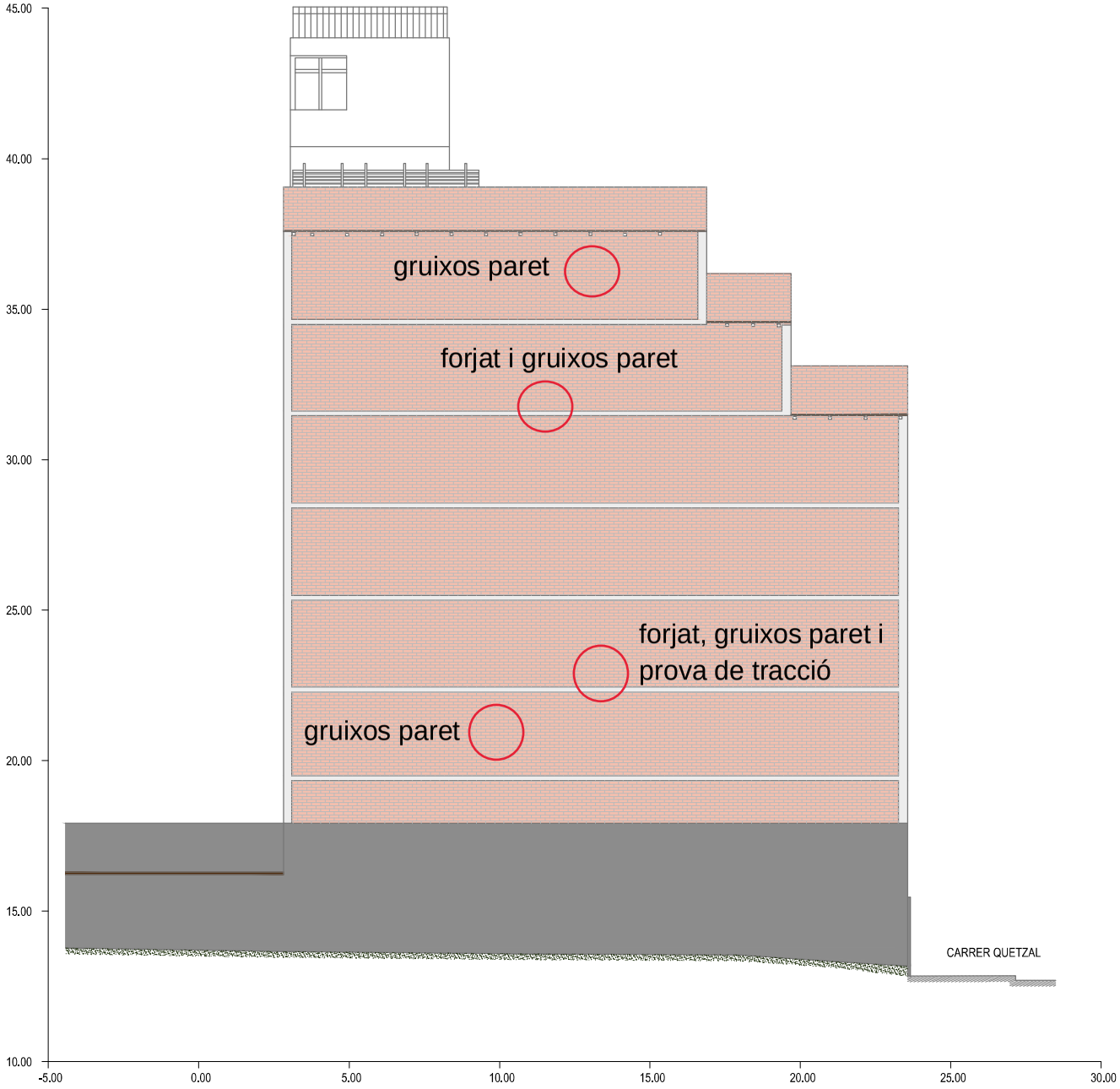

ALÇAT A2
Escala 1:150

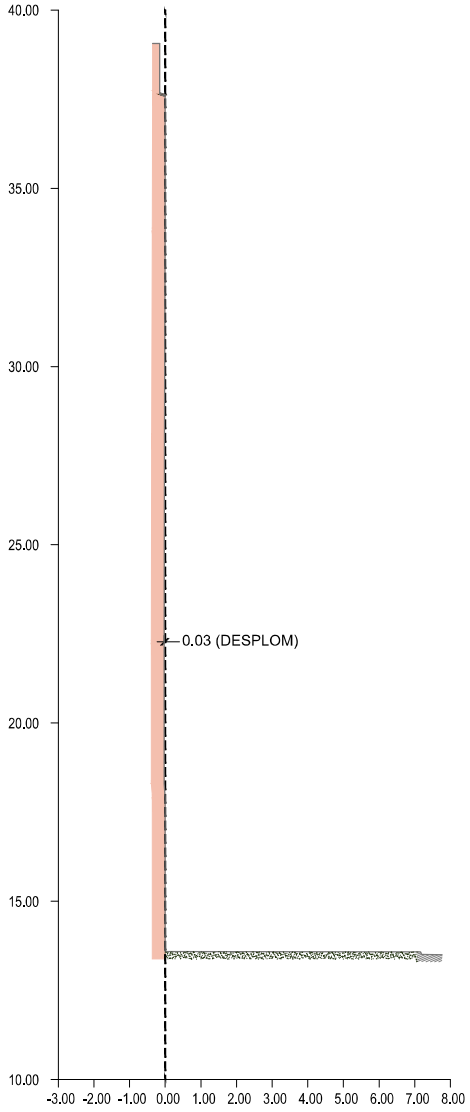

SECCIÓ S2
Escala 1:150

eTOP
Estudis Topogràfics d'Obres i Projectes SL

LLEGENDA

RA REGISTRE AIGÜES
RST REGISTRE SENYALS TRÀNSIT
REP REGISTRE ENLLUMENAT PÚBLIC
REG REGISTRE REG
TEL REGISTRE TELEFÒNICA
RC REGISTRE CLAVEGUERAM
RI BOCA D'INCENDIS
FO REGISTRE FIBRA ÒPTICA
RG REGISTRE GAS
R REGISTRE NO IDENTIFICAT
PAPERERA
ARMARI
EMBORNAL
GUAL / GUAL VIANANTS
SEMÀFOR
SENYAL DE TRÀNSIT
PAL - PIVOT
FANAL
LÍNIA AÈRIA
TORRE FORMIGÓ

ESCALES:
DIN A1 1:75
DIN A3 1:150
0 1.50 3.00 4.50
SIST. DE COORDENADES
UTM FUS 31 - ETRS89/00
EQUIDISTÀNCIA

PLA DE MITGERES	TIPUS: ALÇATS / SECCIONS	PLÀNOL Nº: 1	FULL Nº: 4 de 4
CARRER QUETZAL 5-7			
AIXECAMENT TOPOGRÀFIC			
UBICACIÓ: DISTRICTE DE SANTS-MONTJUIC	DATA: MAIG 2024	NOM FITXER: SANTS202404_2D.dwg	
BARCELONA			