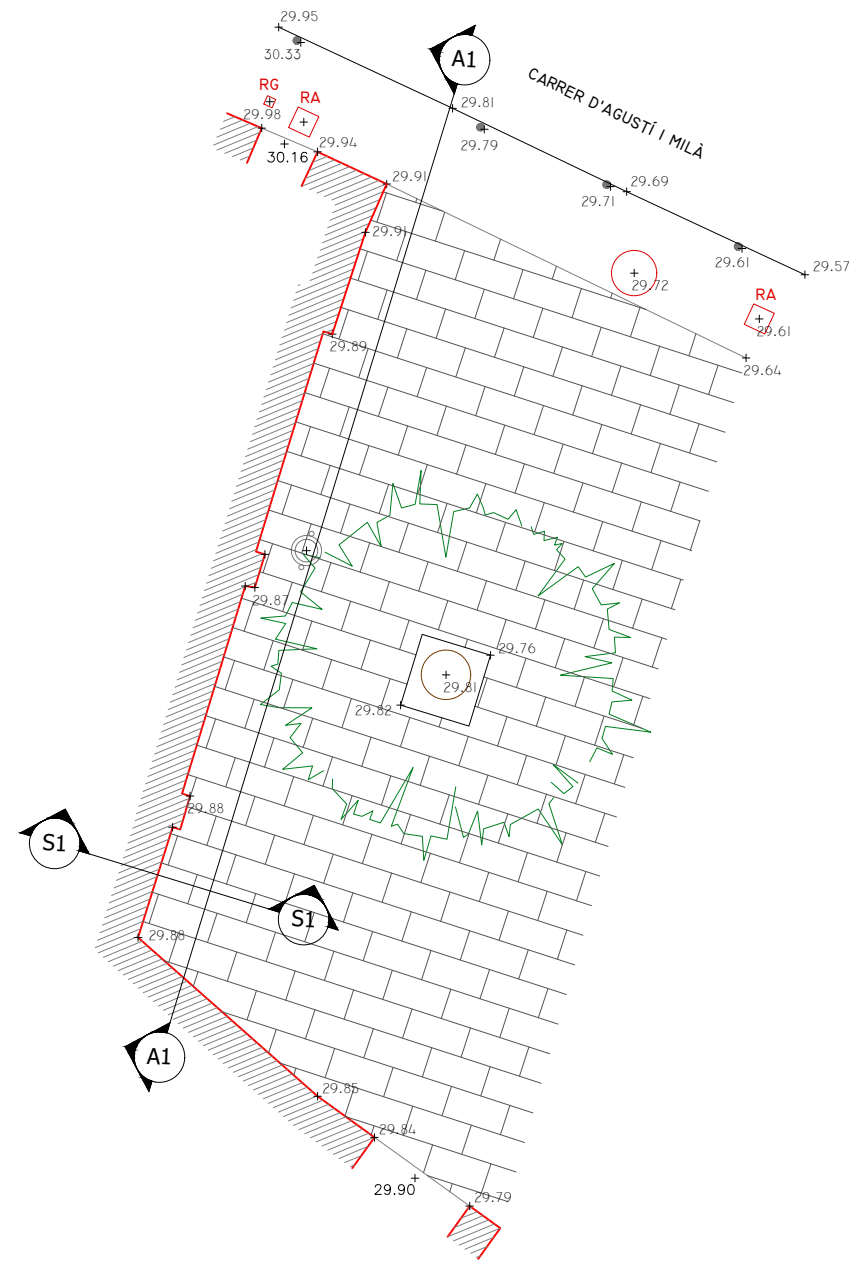
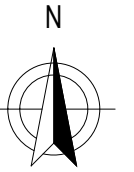


X=432080  
+ Y=4587745

X=432110  
+ Y=4587745



X=432080  
+ Y=4587725

X=432110  
+ Y=4587725

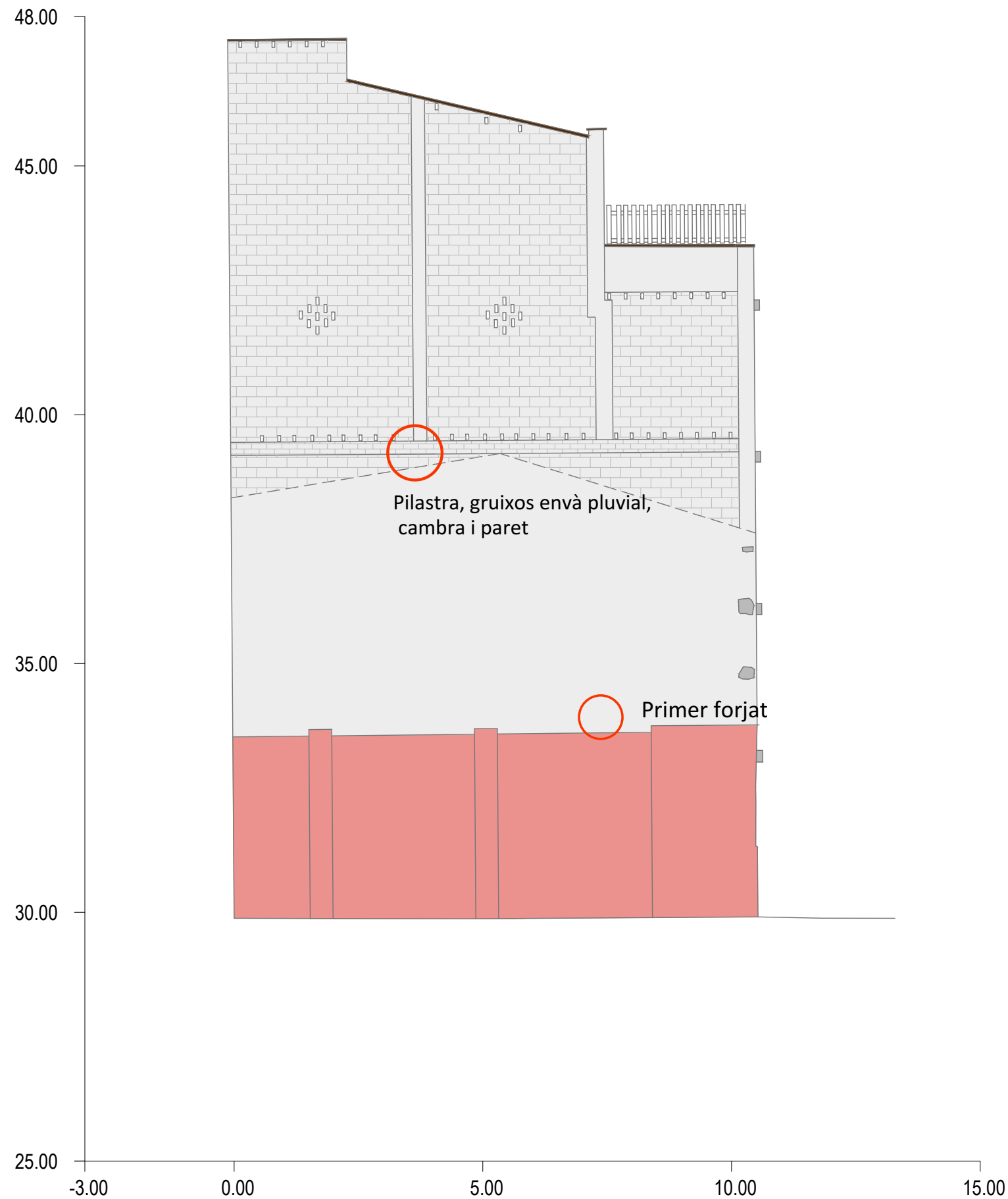
LLEGENDA

- |     |                            |    |                         |    |                   |
|-----|----------------------------|----|-------------------------|----|-------------------|
| RA  | REGISTRE AIGÜES            | RC | REGISTRE CLAVEGUERAM    | ST | SENYAL DE TRÀNSIT |
| RST | REGISTRE SENYALS TRÀNSIT   | RI | BOCA D'INCENDIS         | ●  | PAL - PIVOT       |
| REP | REGISTRE ENLLUMENAT PÚBLIC | FO | REGISTRE FIBRA ÒPTICA   | ⊙  | FANAL             |
| REG | REGISTRE REG               | RG | REGISTRE GAS            | ⊛  | LÍNIA AÈRIA       |
| TEL | REGISTRE TELEFÒNICA        | R  | REGISTRE NO IDENTIFICAT | ⊞  | TORRE FORMIGÓ     |
|     |                            |    |                         | ⊞  |                   |
|     |                            |    |                         |    |                   |
|     |                            |    |                         |    |                   |
|     |                            |    |                         |    |                   |
|     |                            |    |                         |    |                   |

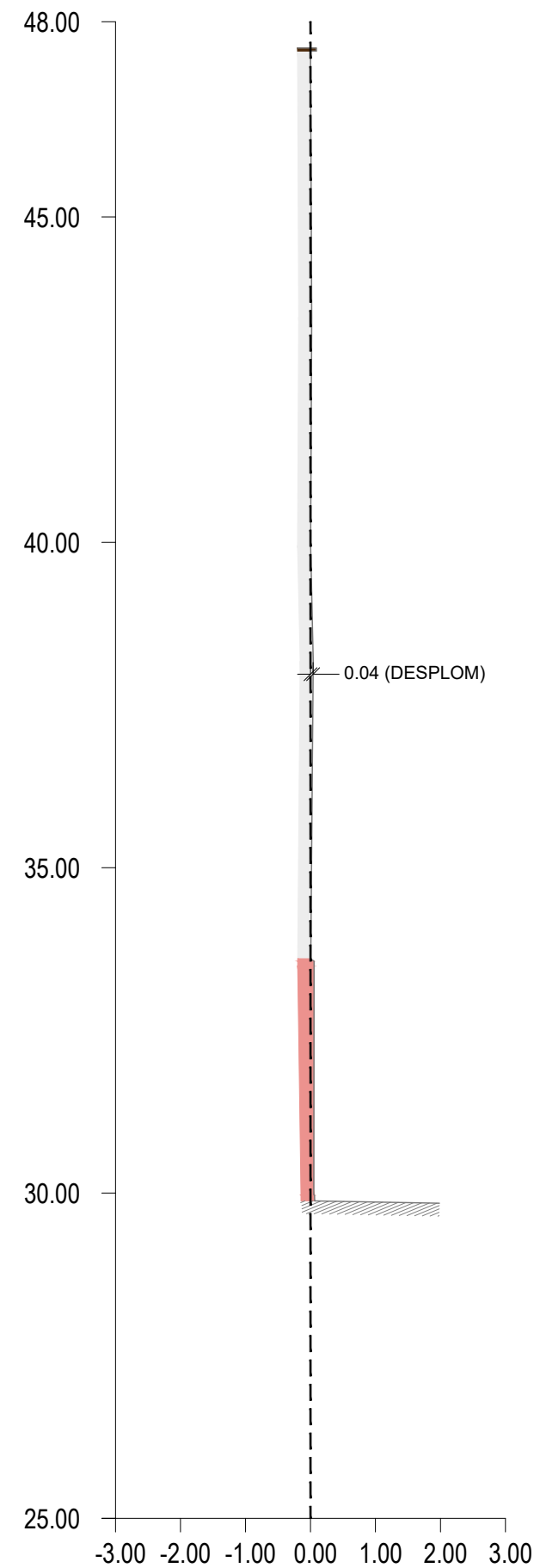
|  |       |
|--|-------|
| ESCALES:                                       |       |
| DIN A1   | 1:50  |
| DIN A3   | 1:100 |
| SIST. DE COORDENADES<br>UTM FUS 31 - ETRS89/00 |       |
| EQUIDISTÀNCIA                                  |       |

|                           |                                       |
|---------------------------|---------------------------------------|
| PLA DE MITGERES           |                                       |
| CARRER D'AGUSTÍ I MILÀ 55 |                                       |
| AIXECAMENT TOPOGRÀFIC     |                                       |
| UBICACIÓ                  | DISTRICTE DE SANT ANDREU<br>BARCELONA |

|       |           |                                       |         |
|-------|-----------|---------------------------------------|---------|
| TIPUS | PLANTA    | PLÀNOL N°                             | FULL N° |
|       |           | 1                                     | 1 de 2  |
| DATA  | MAIG 2024 | NOM FITXER<br>SANTANDREU202404_2D.dwg |         |



ALÇAT A1  
Escala 1:100



SECCIÓ S1  
Escala 1:100