



EXPEDIENT 28/25

ACTA DEL JURAT

FASE B: VALORACIÓ DE LES PROPOSTES PRESENTADES

CONCURS DE PROJECTES OBERT AMB INTERVENCIÓ DE JURAT PER A LA CONTRACTACIÓ DE LA REDACCIÓ DEL PROJECTE D'URBANITZACIÓ DEL PARC LITORAL DEL SECTOR D'ORDENACIÓ DEL FRONT LITORAL EN L'ÀMBIT DE LES TRES XEMENEIES ALS TERMES MUNICIPALS DE SANT ADRIÀ DE BESÒS I BADALONA, AMB MESURES DE CONTRACTACIÓ PÚBLICA SOSTENIBLE

Sant Adrià de Besòs, 13 d'octubre de 2025

A la data indicada, es constitueix el Jurat en primera convocatòria i de forma telemàtica, amb la següent composició d'acord amb la clàusula 13 del plec de clàusules administratives que regeixen el concurs:

PRESIDENTA: [REDACTED] – Subdirectora General del Consorci del Besòs

VOCALS:

- [REDACTED] - Consorci del Besòs
- [REDACTED] - Ajuntament de Sant Adrià de Besòs
- [REDACTED] - Ajuntament de Badalona
- [REDACTED] – Àrea Metropolitana de Barcelona
- [REDACTED] - Coordinadora veïnal del Baix Besòs
- [REDACTED] - Col·legi d'Arquitectes de Catalunya
- [REDACTED] - Col·legi d'Arquitectes de Catalunya
- [REDACTED] – Col·legi d'Enginyers de Camins, Canals i Ports de Catalunya
- [REDACTED] - Col·legi d'Ambientòlegs de Catalunya
- [REDACTED] - Consorci del Besòs.

Excusa la seva absència el Sr. [REDACTED] de la Generalitat de Catalunya.

Actua com a secretària del Jurat, la Sra. [REDACTED]

L'objecte de la reunió és procedir a examinar i valorar les propostes tècniques presentades pels finalistes del concurs, convidats a participar en aquesta FASE B. La presentació de les propostes presentades s'ha realitzat de forma anònima.



S'inicia la reunió amb la intervenció de la Presidenta informant que s'ha publicat un anunci fent pública la FASE B del concurs en el perfil del contractant del Consorci allotjat a la Plataforma electrònica de contractació pública de la Generalitat de Catalunya i al Portal de Contractació Electrònica de l'Ajuntament de Barcelona, així mateix es va convidar a participar als cinc finalistes escollits a la FASE A del present concurs i, en el termini establert s'han presentat les cinc propostes finalistes convidades, amb els següents lemes:

Codi Registre	Data	Lema
0801930008-12025-7122442-2	08/10/2025 10:03 h	PL-3X: Teixint paisatge en transició fase B
0801930008-1-2025-7122982-2	08/10/2025 23:58 h	RESILIÈNCIA-BESÒS_F2
0801930008-1-2025-7122924-2	08/10/2025 18:20 h	Verd i blau Infraestructures resilients_3X
0801930008-1-2025-7122704-2	08/10/2025 13:41	CONFLUÈNCIES 2
0801930008-1-2025-7122926-2	08/10/2025 18:40 h	DELTA II

A continuació, pren la paraula el Sr. [REDACTED], del Consorci del Besòs, que procedeix a recordar tant les dades bàsiques del concurs com les seves finalitats i objectius, així com els criteris de valoració de les propostes d'aquesta segona fase del concurs.

Posteriorment, es realitza conjuntament per la Sra. [REDACTED] i el Sr. [REDACTED] del Consorci del Besòs, una explicació de totes les propostes presentades. Al següent apartat s'exposa breument una descripció de cadascuna:

- PL-3X: Teixint paisatge en transició_fase B proposa un sistema de passarel·les d'aspecte natural com elements de transició entre l'espai urbà i l'espai natural que perllonguen els futurs passos elevats que travessen l'avinguda d'Eduard Maristany.
- RESILIÈNCIA-BESÒS_F2 proposa integrar el recorregut longitudinal del parc com a l'eix vertebrador i d'espai-mirador, reconeixent la infraestructura del col·lector de Llevant com a transició entre el parc naturalitzat i el parc equipat.
- Verd i blau Infraestructures resilients_3X proposa un passeig-berma i esponja, elevat per sobre de la cota d'inundació extrema, per fer front als temporals fluvials i marítims, integrant-ne el col·lector de Llevant.



- CONFLUÈNCIES 2 proposa una estructura en tres eixos, cívic a l'avinguda de la Platja, natural al delta del Besòs i cultural a les 3 Xemeneies, on els recorreguts principals van integrant els usos recreatius, esportius, culturals i de descoberta.
- DELTA II proposa el parc com una ampliació funcional de la desembocadura del riu Besòs, generant un sistema resilient d'hàbitats independents: el riu, els estanys, les llacunes intercanviadores i les dunes.

En aquest punt, el jurat acorda per unanimitat suspendre la sessió per tal que cada membre pugui analitzar detalladament la documentació, per posteriorment, poder fer un anàlisi col·lectiu de les propostes i procedir a la seva valoració segons el criteris establerts al PCAP, emplaçant-se tots a reprendre-la el 28 d'octubre de 2025 per posar en comú les impressions i emetre la valoració definitiva.

Sense cap més assumpte a tractar es suspèn la sessió, acordant reprendre la mateixa el proper dia 28 d'octubre de 2025.

En data 28 d'octubre de 2025, a les 12:00 h es reprèn la sessió, essent tots els membres del jurat presents inclòs el Sr. [REDACTED], excepte la Sra. [REDACTED] que excusa la seva absència, però que envia les seves valoracions via telemàtica.

Es comença la sessió fent un breu resum de les valoracions efectuades per cada proposta i criteri, realitzada per cada membre del Jurat. Hi ha força consens en les valoracions i, després de la deliberació conjunta, s'acorda la valoració consensuada de cada proposta. A tals efectes, s'adjunta a la present acta **l'Annex – Taula de valoracions del Jurat (Fase B)**, on es detalla la puntuació atorgada a cada proposta per cadascun dels criteris, sent el resum d'aquestes el següent:

Ordre	Lema	A.1 (30)	A.2 (30)	A.3 (20)	A.4 (5)	TOTAL (85)
1	Verd i blau: Infraestructures en transició	25,91	24,82	17,64	5,00	73,37
2	Confluències	22,55	21,64	14,91	4,00	63,10
3	Delta	21,81	20,54	15,91	2,50	60,76
4	Resiliència 3X-Besòs	20,91	20,18	13,00	5,00	59,09
5	PL_3X: Teixint paisatge en transició	19,82	18,82	10,54	2,50	51,68



Verd i blau Infraestructures resilients 3X (73,37/85 punts)

- A.1.1 (8,82/10): L'ordenació del conjunt es considera molt satisfactòria per la conformació d'un model de parc renaturalitzat que permet una transició gradual entre la trama urbana i els espais naturals fluvials i marítims, amb una proposta de renaturalització estretament lligada al territori. Es reconeix el rigor documental de la proposta.
- A.1.2 (8,73/10): El disseny dels recorreguts paisatgístics es valora molt satisfactori per la conformació d'un passeig-berma i esponja que resol l'aterratge entre els espais del parc i de la platja afavorint la connectivitat del parc amb les noves vies cíviques del sector. S'ha observat la ubicació d'una passarel·la per sobre de la desembocadura del riu Besòs que excedeix els límits de l'àmbit territorial del concurs. El jurat ha contrastat que la proposta funciona independentment de la formalització d'aquest espai extern i, per tant, ha sigut valorada sense tenir en compte aquest element.
- A.1.3 (8,36/10): La integració dels espais exteriors dels equipaments es reconeix molt satisfactòria per la relació dels usos proposats i el contacte amb la resta del parc, on es concatenen espais d'alta qualitat ambiental amb d'altres on es poden desplegar activitats associades. S'ha observat la ubicació d'un moll cap al mar des de la Nau de Turbines, recollint la proposta guanyadora del concurs de Catalunya MediaCity, que excedeix els límits de l'àmbit territorial del concurs. El jurat ha contrastat que la proposta funciona independentment de la formalització d'aquest espai extern i, per tant, ha sigut valorada sense tenir en compte aquest element.
- A.2.1 (9,09/10): La proposta de renaturalització és molt satisfactòria, conformant un model de parc que equilibra usos socials respectuosos i molt ben definits amb espais de recuperació dels ecosistemes fluvials, litorals i urbans que propicien la creació d'hàbitats per a la fauna mitjançant un disseny amb predomini de solucions basades en la natura. Es reconeix el treball topogràfic, molt elaborat, que estableix franges de transició amb alta presència de vegetació adaptada a l'entorn per augmentar la biodiversitat i l'adaptació del lloc al canvi climàtic.
- A.2.2 (7,73/10): La proposta de gestió del cicle de l'aigua es considera molt satisfactòria per la creació d'infraestructures de laminació, retenció i sobreeixida, així com per l'establiment d'estratègies de protecció enfront dels temporals extrems, tant els marítims com les crescudes fluvials. S'ha observat la ubicació d'una llacuna litoral que excedeix els límits de l'àmbit territorial del concurs. El jurat ha contrastat que la proposta funciona independentment de la formalització d'aquest espai extern i, per tant, ha sigut valorada sense tenir en compte aquest element.
- A.2.3 (8/10): La sostenibilitat dels sistemes constructius es reconeix molt satisfactòria per la compatibilitat del disseny amb les infraestructures del col·lector de Llevant, així com de regeneració del litoral i de la desembocadura, tenint en compte les previsions de despesa d'urbanització. El projecte destaca per l'acurat estudi de mobiliari i il·luminació adaptats als gradients d'ús, solucions de protecció del col·lector i la definició de la topografia. S'ha observat la ubicació



- d'un espigó que excedeix els límits de l'àmbit territorial del concurs. El jurat ha contrastat que la proposta funciona independentment de la formalització d'aquest espai extern i, per tant, ha sigut valorada sense tenir en compte aquest element.
- A.3.1 (8,64/10): La ubicació de les àrees plantejades es valora molt satisfactòria per la seva alta capacitat de resposta a les necessitats socials i ecològiques del parc, on es garanteix una distribució equilibrada i estratègica dins l'àmbit. Es valora la sensibilitat de la proposta per integrar els diferents espais als itineraris, relacionant-los amb els ecosistemes i maximitzant el potencial dels usos amb harmonia amb l'entorn.
 - A.3.2 (9/10): Els usos previstos a les àrees es consideren molt satisfactoris per l'alta sensibilitat en la seva selecció, demostrant una gran coherència amb els objectius del projecte, tot potenciant la dinamització social i la funcionalitat ecològica, assegurant una conveniència harmoniosa entre les activitats i els valors ambientals. Es valora l'ús d'indicadors per facilitar la presa de decisions en el procés participatiu.
 - A.4.1 (5/5): La metodologia de seguiment del cost plantejada és molt satisfactòria per aportar fiabilitat utilitzant mecanismes dinàmics, com el BIM i valoracions de preus amb industrials (2/2), completesa adequada pel procés de disseny (1/1) i estructuració permetent la presa de decisions sobre el cost final (2/2).

CONFLUÈNCIES 2 (63,10/85 punts)

- A.1.1 (7,55/10): L'ordenació del conjunt es considera molt satisfactòria per la conformació d'un model de parc renaturalitzat que genera bones connexions amb un disseny organicisma basat en la xarxa d'itineraris interconnectant espais i equipaments amb l'entorn urbà, la platja i el riu. Es reconeix l'anàlisi d'escala territorial.
- A.1.2 (7,82/10): El disseny dels recorreguts paisatgístics es valora molt satisfactori per l'articulació entre espais i usos mitjançant un passeig marítim en format de sender sinuós, així com afavorint la connectivitat del parc i la platja amb espais com la "Plaça del Mar". Es reconeix la intencionalitat d'extensió del verd cap a la trama urbana i els nous edificis del sector 3X. S'ha observat la ubicació d'una passarel·la per sobre de la desembocadura del riu Besòs que excedeix els límits de l'àmbit territorial del concurs. El jurat ha contrastat que la proposta funciona independentment de la formalització d'aquest espai extern i, per tant, ha sigut valorada sense tenir en compte aquest element.
- A.1.3 (7,18/10): La integració dels espais exteriors dels equipaments es reconeix satisfactòria per la seva estructura de múltiples usos de petita escala que relacionen els equipaments amb la resta de l'àmbit, destacant l'espai



- multifuncional de “terrain vague” al davant de la Nau de Turbines, no obstant, alguns espais proposats depassen l'àmbit del parc.
- A.2.1 (7,64/10): La proposta de renaturalització es valora molt satisfactòria per la seva distribució en gradient de protecció respecte la desembocadura, que atenua la intervenció humana sobre el riu i potencia la recuperació dels ecosistemes, no obstant, s'observa una excessiva profusió i homogeneïtzació de la vegetació en tot l'àmbit.
 - A.2.2 (6,82/10): La proposta de gestió del cicle de l'aigua es considera satisfactòria per la seva aposta per generar espais lacunars en relació a les escorrenties, així com la introducció d'un dipòsit per aprofitar-ne per a usos del parc, no obstant, s'observa una excessiva dependència de l'aigua de pluja, així com una certa fragilitat respecte els temporals marítims.
 - A.2.3 (7,18/10): La sostenibilitat dels sistemes constructius es reconeix satisfactòria per la compatibilitat del disseny amb les infraestructures del col·lector de Llevant, així com de regeneració del litoral i de la desembocadura, destacant la conformació de l'orografia mitjançant la repetició d'un mateix element topogràfic, no obstant, s'observa dificultats en el posterior manteniment del parc. Pel que fa les previsions de despesa d'urbanització, s'ha detectat un error en l'aplicació dels coeficients de les despeses generals i el benefici industrial del pressupost. S'ha observat una proposta de regeneració del litoral que excedeix els límits de l'àmbit territorial del concurs. El jurat ha contrastat que la proposta funciona independentment de la formalització d'aquest espai extern i, per tant, ha sigut valorada sense tenir en compte aquest element.
 - A.3.1 (7,55/10): La ubicació de les àrees plantejades es valora molt satisfactòria per la seva capacitat de resposta a les necessitats socials i ecològiques del parc, on es garanteix una distribució equilibrada i estratègica dins l'àmbit. Es valora la caracterització i diferenciació introduïda a cadascun dels espais, potenciant usos amb harmonia amb l'entorn.
 - A.3.2 (7,36/10): Els usos previstos a les àrees es consideren satisfactoris per la seva adequació a les necessitats del parc, equilibrant els usos socials i de creació d'hàbitats. El projecte destaca per aportar solucions que afavoreixen l'educació ambiental de la població posant en valor el patrimoni natural.
 - A.4.1 (4/5): La metodologia de seguiment del cost plantejada és molt satisfactòria i aporta fiabilitat lligant totes les parts del projecte amb preus, plec i amidament (2/2), completesa per establir quatre fites de control facilitant la detecció de desviaments (1/1) i estructuració permetent el seguiment però sense proposta d'ajustos als desviaments (1/2).



DELTA II (60,76/85 punts)

- A.1.1 (7,45/10): L'ordenació del conjunt es considera satisfactòria per la conformació d'un model de parc renaturalitzat que genera bones connexions amb una aposta paisatgística d'ampliació funcional de la desembocadura mitjançant la introducció d'un cicle de l'aigua que promou l'intercanvi entre l'ecosistema fluvial i marítim. Es reconeix la capacitat del projecte per generar una imatge de gran potència visual.
- A.1.2 (7,45/10): El disseny dels recorreguts paisatgístics es valora satisfactori per proposar una gradació d'accessibilitat en funció dels usos i l'entorn, afavorint la connectivitat del parc i la platja. Es reconeix la introducció d'una interessant tipologia de camins per ordenar la pressió antròpica.
- A.1.3 (6,91/10): La integració dels espais exteriors dels equipaments es reconeix satisfactòria per formar part del disseny del conjunt del parc, no obstant, s'observa una excessiva fragmentació i una protecció d'unar forçada, sobretot davant de la Nau de Turbines.
- A.2.1 (7,45/10): La proposta de renaturalització es valora satisfactòria pel seu plantejament de conformació d'un model de parc que potencia els ecosistemes litorals i fluvials, amb alta presència d'espais lacunars, no obstant, s'observa un contrast excessiu entre les parts humides i seques.
- A.2.2 (6,45/10): La proposta de gestió del cicle de l'aigua es considera satisfactòria per la radicalitat del seu plantejament de sistema lacunar, no obstant, s'observa feblesa en el posterior manteniment de les basses per la forta dependència d'alimentació de l'aigua fluvial, que a més, compta amb baixa qualitat ecològica atès el seu origen.
- A.2.3 (6,64/10): La sostenibilitat dels sistemes constructius es reconeix satisfactòria per la compatibilitat del disseny amb les infraestructures del col·lector de Llevant, així com de regeneració del litoral i de la desembocadura, tenint en compte les previsions de despesa d'urbanització, destacant la introducció de gradient d'enllumenat per afavorir diferents graus de protecció de la biodiversitat. No obstant, es considera poc adequada la introducció de solucions d'impermeabilització per a la formació de les basses.
- A.3.1 (7,82/10): La ubicació de les àrees plantejades es valora molt satisfactòria per la seva capacitat de resposta a les necessitats socials i ecològiques del parc, on es garanteix una distribució equilibrada i estratègica dins l'àmbit. Es valora la integració als ecosistemes i la maximització del seu potencial d'ús amb harmonia amb l'entorn.
- A.3.2 (8,09/10): Els usos previstos a les àrees es consideren molt satisfactoris per la seva adequació als entorns proposats, destacant la versatilitat plantejada a les alternatives que permet el debat en els processos de co-creació.
- A.4.1 (2,5/5): La metodologia de seguiment del cost plantejada és correcte per aportar fiabilitat centrada en l'ús ordinari de bancs de preus i consultes a industrials (1/2), completa en el calendari tot i que estableix control parcial en les fites plantejades (0,5/1) i estructuració permetent el seguiment però sense proposta d'ajustos als desviaments (1/2).



RESILIÈNCIA-BESÒS F2 (59.09/85 punts)

- A.1.1 (6,82/10): L'ordenació del conjunt es valora satisfactòria per la seva simplicitat en conformar un parc renaturalitzat que permet bones connexions entre la trama urbana i la platja, no obstant, es reflexa una immediatesa extrema amb l'ús de solucions àmpliament conegudes.
- A.1.2 (7,18/10): El disseny dels recorreguts paisatgístics s'observa satisfactori per la seva estructuració en el "passeig de mar" paral·lel a la línia de la costa contraposat pel perpendicular "eix rambla", així com les bones connexions entre la trama urbana i la platja, no obstant, es considera un sistema molt lineal que dificulta els espais de trobada.
- A.1.3 (6,91/10): La integració dels espais exteriors dels equipaments es reconeix satisfactòria per formar part del disseny del conjunt del parc, no obstant, es troben poc definits i no s'identifica clarament un criteri d'ubicació dels usos, els quals es consideren excessivament repartits per tot l'àmbit.
- A.2.1 (6,91/10): La proposta de renaturalització es valora satisfactòria per la conformació d'un model parc que potencia la recuperació de l'ecosistema litoral, no obstant, s'observa una gran segregació entre l'espai dunar i la resta del parc, una prioritització de l'ús de passeig, la introducció d'espècies vegetals ornamentals, així com referències a ecosistemes externs al Besòs.
- A.2.2 (6,45/10): La proposta de gestió del cicle de l'aigua es considera satisfactòria per la proposta de maximitzar la infiltració de les aigües pluvials, no obstant, aquesta estratègia es presenta poc adequada per resoldre les escorrenties fluvials en temporals extrems, plantejant la sobreexida al col·lector de Llevant com a única solució.
- A.2.3 (6,82/10): La sostenibilitat dels sistemes constructius es reconeix satisfactòria per la compatibilitat del disseny amb les infraestructures de regeneració del litoral i de la desembocadura, tenint en compte les previsions de despesa d'urbanització, on destaca el grau de detall del pressupost de la memòria tècnica. No obstant, la proposta modifica el traçat del col·lector per adaptar-lo al disseny del parc, sense una justificació tècnica i, a més, l'empra com a sobreexidor de les escorrenties.
- A.3.1 (6,45/10): La ubicació de les àrees plantejades es valora satisfactòria per situar-se de forma distribuïda dins del parc i tenir capacitat de respondre a les necessitats socials i ecològiques, no obstant, la distribució es considera bàsica i no s'identifica una integració clara amb els itineraris.
- A.3.2 (6,55/10): Els usos previstos a les àrees es consideren satisfactoris per la seva adequació a les necessitats del parc, equilibrant els usos, no obstant, manca detall en la concreció del disseny dels espais mostrats a les alternatives.
- A.4.1 (5/5): La metodologia de seguiment del cost plantejada és molt satisfactòria per aportar fiabilitat per l'ús del BIM amb seguiment tipus semàfor sobre impactes dels canvis (2/2), completesa adequada pel procés de disseny (1/1) i estructuració que permet la presa de decisions sobre el cost final (2/2).



PL-3X: Teixint paisatge en transició fase B (51,68/85 punts)

- A.1.1 (6,73/10): L'ordenació del conjunt es valora satisfactòria per la seva simplicitat en conformar un parc renaturalitzat que permet bones connexions entre la trama urbana i la platja, no obstant, la proposta és excessivament esquemàtica i dependent d'un sistema de passarel·les lineals.
- A.1.2 (7/10): El disseny dels recorreguts paisatgístics s'observa satisfactori per la simplicitat de la distribució dels itineraris dins del parc mitjançant passarel·les elevades sobre el sistema de basses, no obstant, el sistema es considera poc flexible.
- A.1.3 (6,09/10): La integració dels espais exteriors dels equipaments es reconeix satisfactòria per formar part del disseny del conjunt del parc, no obstant, es troben poc definits i no s'identifica clarament un criteri d'ubicació dels usos, els quals es consideren excessivament repartits per tot l'àmbit.
- A.2.1 (5,82/10): La proposta de renaturalització es valora correcte per la conformació d'un model parc que potencia la recuperació de l'ecosistema fluvial, no obstant, s'observa poc detall, una prioritització de l'ús de passeig, així com la introducció de vegetació poc adaptada al canvi climàtic.
- A.2.2 (6,45/10): La proposta de gestió del cicle de l'aigua es considera satisfactòria pel correcte traçat de les escorrenties en zona urbana, així com per les infraestructures de retenció plantejades, no obstant, en general es considera que manca definició en les estratègies i les solucions.
- A.2.3 (6,55/10): La sostenibilitat dels sistemes constructius es reconeix satisfactòria per la compatibilitat del disseny amb les infraestructures del col·lector de Llevant i de regeneració del litoral i de la desembocadura, tenint en compte les previsions de despesa d'urbanització. No obstant, es considera una proposta excessivament conceptual, amb una repetició sistemàtica de llacunes, passarel·les i marquesines de fusta que homogeneïtzen el disseny del parc.
- A.3.1 (5,36/10): La ubicació de les àrees plantejades es valora correcte per situar-se de forma distribuïda dins del parc i tenir capacitat de respondre a les necessitats socials i ecològiques, no obstant, les seves posicions dificulten una integració clara amb els itineraris.
- A.3.2 (5,18/10): Els usos previstos es consideren correctes per la seva adequació a les necessitats del parc, equilibrant els usos, no obstant, la proposta s'observa incompleta i falta concreció en el disseny dels espais mostrats a les alternatives.
- A.4.1 (2,5/5): La metodologia de seguiment del cost plantejada és correcta per aportar fiabilitat centrada en l'ús ordinari de bancs de preus i consultes a industrials (1/2), completesa en el calendari però sense establir clarament les fites (0,5/1) i estructuració permetent el seguiment però sense proposta d'ajustos als desviaments (1/2).











Atesa la valoració anterior, el Jurat acorda per unanimitat que el resultat de la valoració del sobre B sigui la següent:

LEMA	PUNTUACIÓ
Verd i blau: Infraestructures en transició	73,37
Confluències	63,10
Delta	60,76
Resiliència 3X-Besòs	59,09
PL_3X: Teixint paisatge en transició	51,68

Tal i com s'estableix a la clàusula 15.2 del PCAP, el resultat de la valoració dels sobres B es publicarà en el perfil del contractant indicant lema i puntuació obtinguda previ a la data d'obertura del sobre C.

En queda constància als efectes oportuns, amb la qual cosa finalitza la sessió del Jurat, de la qual s'estén la present acta.

 Subdirectora General CB	 Ajuntament de Sant Adrià de Besòs
 Ajuntament de Badalona	 Àrea Metropolitana de Barcelona
 Generalitat de Catalunya	 Coordinadora veïnal del Baix Besòs
 Col·legi d'Arquitectes de Catalunya	 Col·legi d'Arquitectes de Catalunya



<p>[Redacted] Col·legi d'Ambientòlegs de Catalunya</p>	<p>[Redacted] Col·legi d'Enginyers de Catalunya</p>
<p>[Redacted] ConSORCI del Besòs</p>	<p>[Redacted] ConSORCI del Besòs</p>
<p>[Redacted] Secretària</p>	