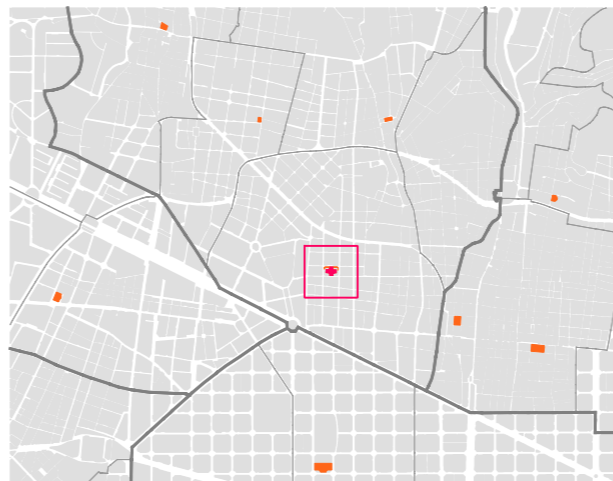
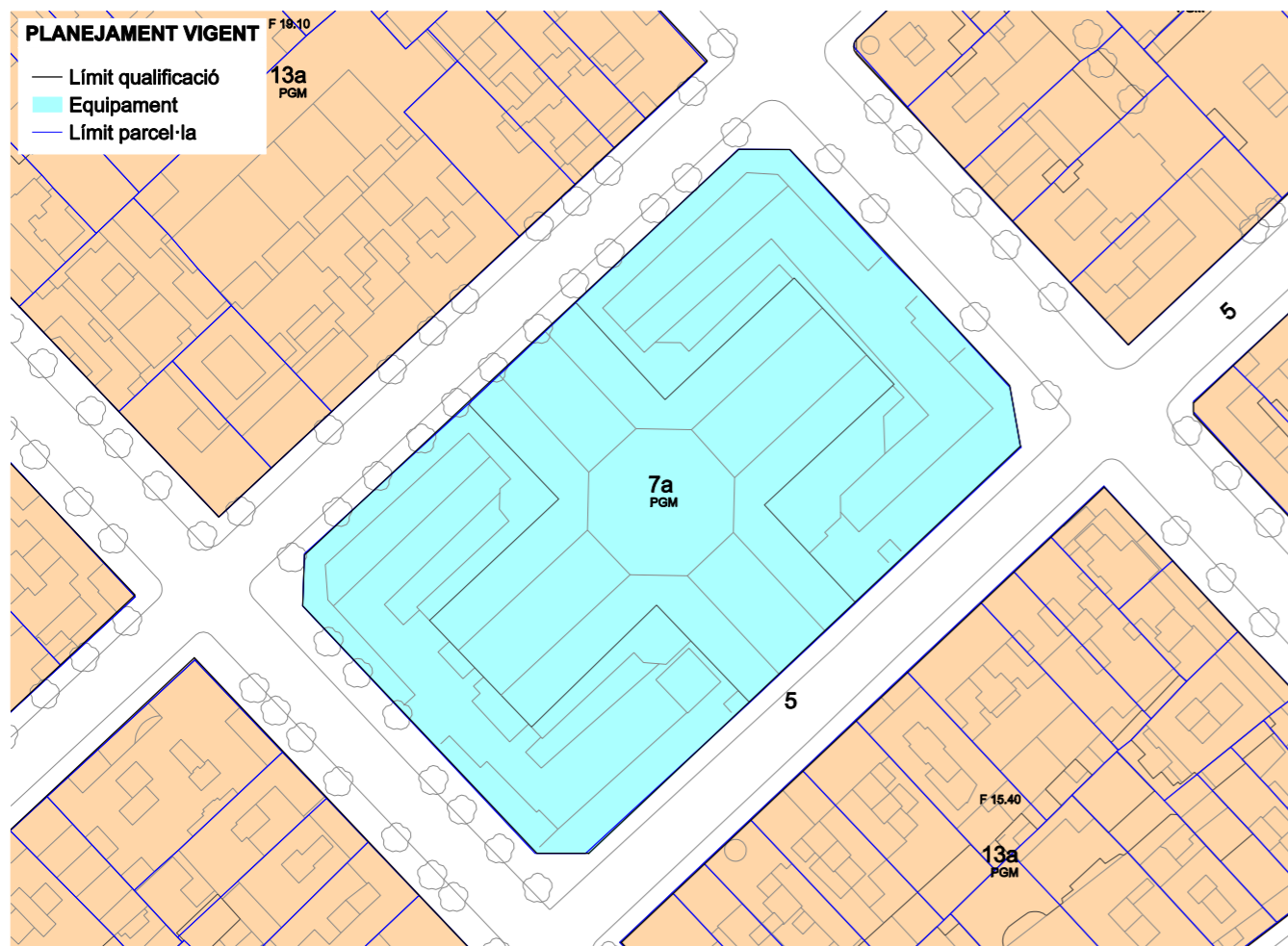


PLANEJAMENT VIGENT F 10-10

- Límit qualificació
- Equipament
- Límit parcel·la

13a PGM



GALVANY / SANT GERVASI-GALVANY

Adreça c/ Santaló, 65
 Ref. cadastral 8533201DF2883D0001KR
 Illa 85332
 Parcel·la 01

PLANEJAMENT VIGENT


Planejament vigent PGM
 Qualificació 7a
 Superfície de sòl 5.114,18 m²
 Niv. de protecció C

Normativa

Sense normativa específica. Es regula segons el que s'estableix, amb caràcter general, a les normes urbanístiques del PGM.

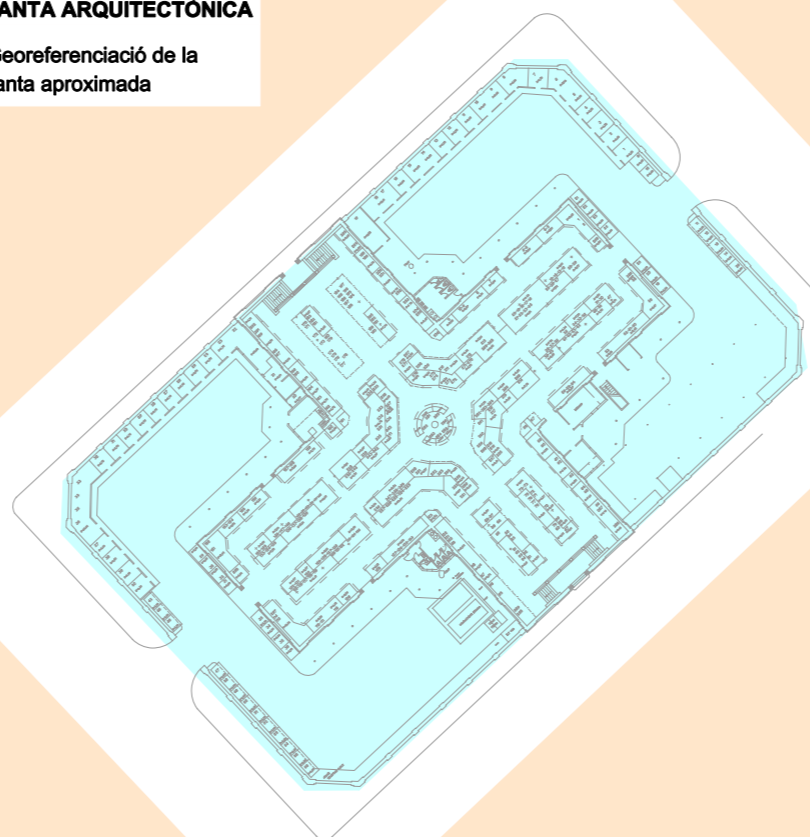


FOTOGRAFIA AÈRIA



PLANTA ARQUITECTÒNICA

*Georeferenciació de la planta aproximada



ESTAT ACTUAL

Desajust entre parcel·lari i qualificació (màxim de 28 cm).
 S'està executant projecte de renovació de la instal·lació elèctrica. Es farà una ET provisional en el pati del c/ Amigó. En un futur caldria desplaçar definitivament la ET a un altre lloc.

